

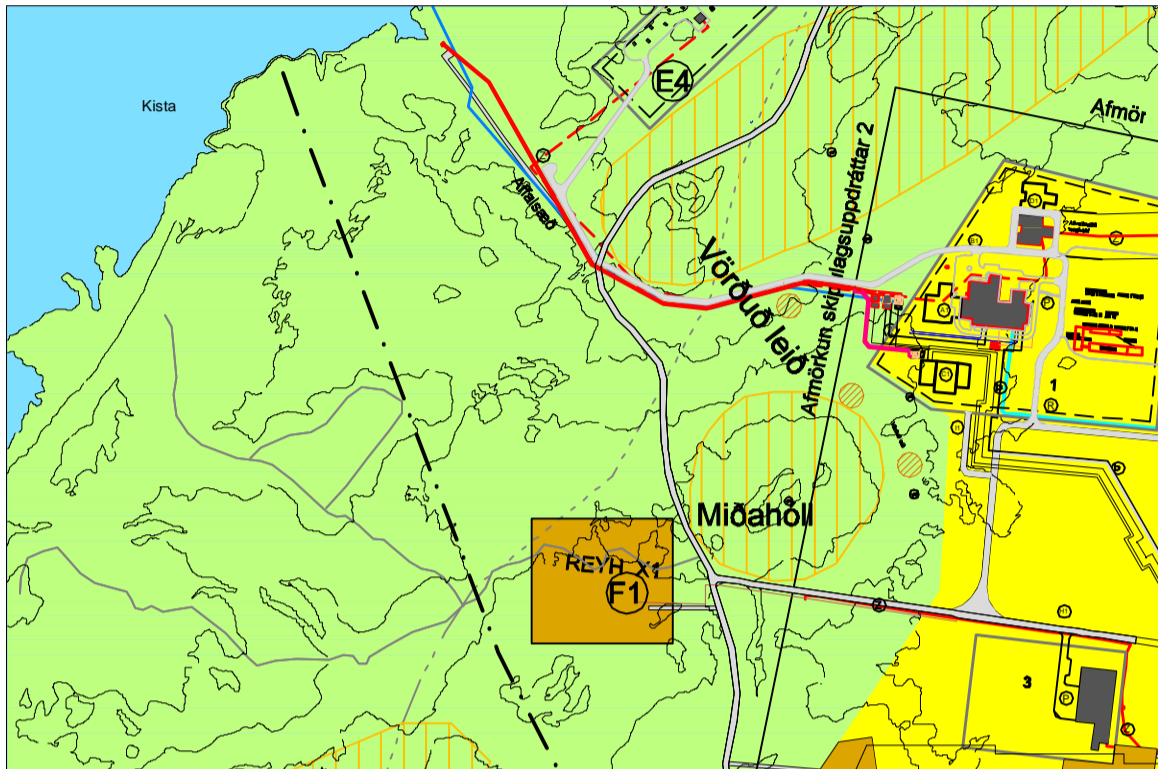


# REYKJANESBÆR

## Deiliskipulagsuppráttur

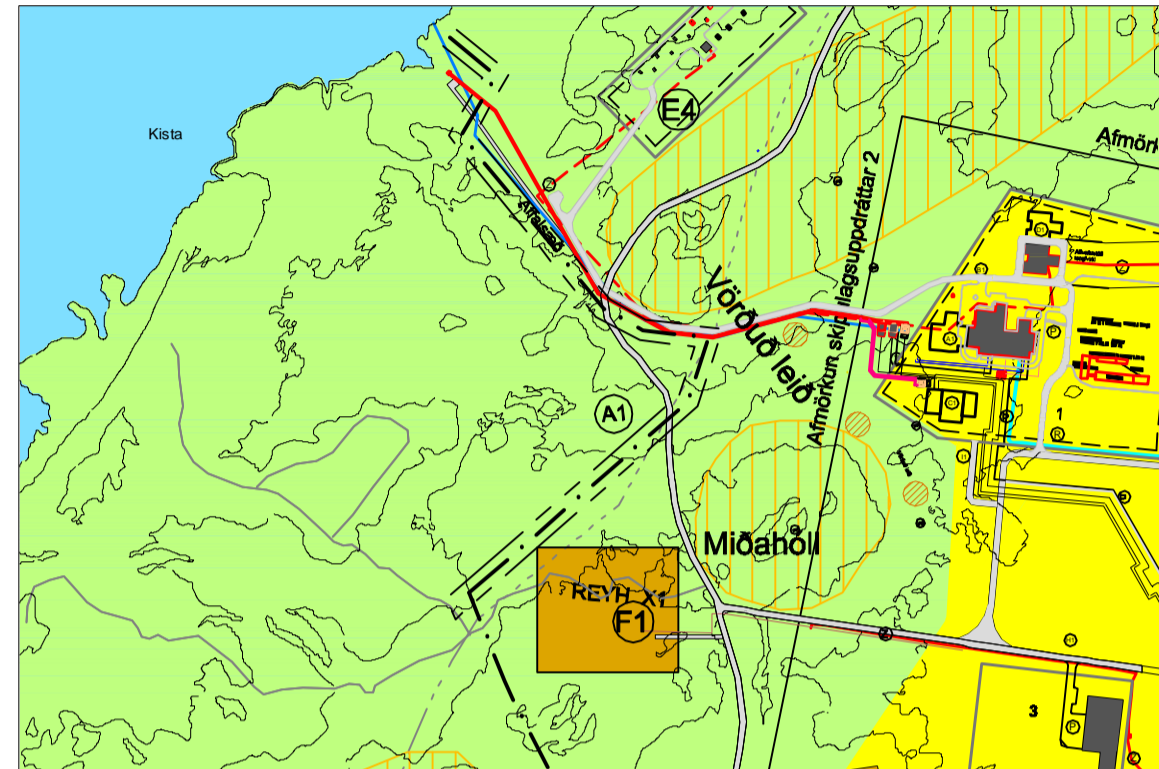
Tillaga að breyttu deiliskipulagi  
Iðnaðar- og orkuvinnslusvæði á Reykjanesi

Deiliskipulagsuppráttur 1  
Iðnaðar- og orkuvinnslusvæði á Reykjanesi



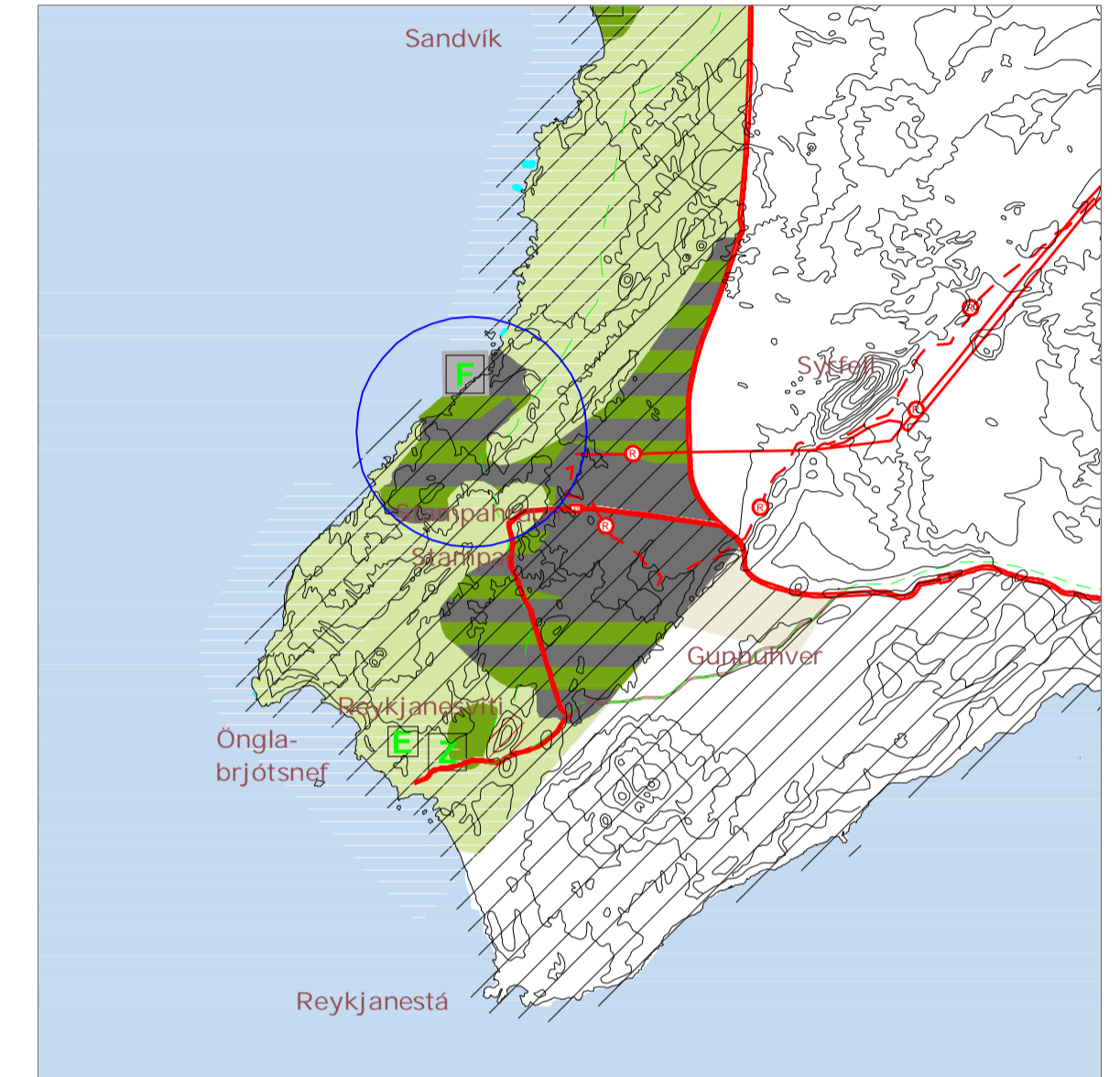
Deiliskipulag samþykkt í B-deild Stjórnartíðinda 6. desember 2010

Mkv. 1:10000



Breytt deiliskipulag

Mkv. 1:10000



Aðalskipulagi Reykjanessbæjar 2008-2024  
Sveitarfélagsuppráttur, samþykkt 23. nóvember 2010

### Skipulagsskyringar

- Sjór/vötn
- Opin óbyggð svæði
- Orkuvinnsla / iðnaður
- Borsvæði
- Hverfisvernd
- Svæði á náttúruminjaskrá
- Breytt afmörkun eldra skipulags
- Mörk skipulagssvæðis 8 m utan afmörkun skipulagssvæðis.
- Byggingar
- Aðrir vegir
- Núverandi slóðar
- Gömul þjóðleið

### Greinargerð:

Tilgangur skipulagsbreytingar þessarar er að færa afmörkun skipulagsins fyrir nýtt deiliskipulag á þessu svæði.  
Deiliskipulagsbreytingin felur felur í sér minnkun svæðis gildandi deiliskipulags vestan við Miðahöll.

### Breyting deiliskipulagsins:

A1 - Eldri afmörkun skipulagsins breytt

Deiliskipulag þetta var samþykkt af bæjarstjórn Reykjanessbæjar þann \_\_\_\_\_ 2011  
í samræmi við 1.mgr. 43. gr. Skipulagsslaga nr. 123/2010. Niðurstaða bæjarstjórnar hefur verið auglýst .

Deiliskipulagstillaga þessi var auglýst í B-deild Stjórnartíðinda \_\_\_\_\_ 2011.

